













Planungskonzept

-  Erhalt / Aufwertung von Baudenkmalern
-  Ortsbildprägendes Gebäude
-  Erhalt wichtiger Raumkanten
-  Wichtige Sichtbezüge
-  Straßenraumgestaltung
-  Bebauung im Bebauungsplan festgesetzt
-  Baulücke
-  Sicherung Bahnübergang
-  Biotop kartiert
-  Waldflächen
-  Erhalt innerörtliche Grünfläche
-  Baum/ Baumreihe erhaltenswert
-  Fehlende Bepflanzung/ Ortsrandeingrünung
-  Aufwertung der Freiflächen
-  Wasserfläche
-  Sanierungsgebiet

